




Kartengrundlage:
 Stadt Halle (Saale)
 FB Städtebau und Bauordnung, Abt. Stadtvermessung
 Stadtgrundkarte mit Angaben des Liegenschaftskatasters
 Gemarkung: Kröllwitz
 Flur: 24
 Maßstab: 1 : 1000

Nutzungsgenehmigung:
 ALKIS © GeoBasis-DE / LVermGeo LSA, 10/2022 / A18-42603-09-14

Vervielfältigung durch Dritte verboten!

08.11.2022 gez.: i.A. Diers

Lageplan

-  zu widmender Bereich "Onyxweg"
-  Widmungsbeschränkung auf Fußgänger- und Fahrradverkehr
-  Flurstücksgrenzen

ausgelegt vom:
 bis: