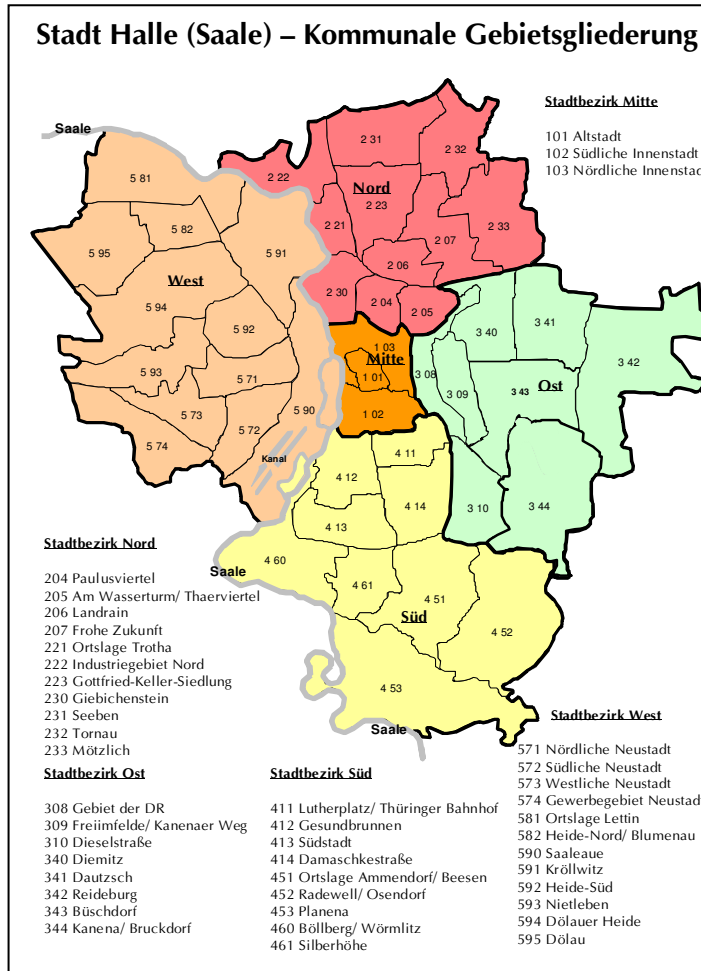


# Bevölkerung nach Stadtbezirken und Stadtteilen/-vierteln

(Stand 31.12.2010)

	männlich	weiblich	Insgesamt
<b>1 Stadtbezirk Mitte</b>	<b>19 179</b>	<b>20 569</b>	<b>39 748</b>
01 Altstadt	2 489	2 481	4 970
02 Südliche Innenstadt	9 361	10 247	19 608
03 Nördliche Innenstadt	7 329	7 841	15 170
<b>2 Stadtbezirk Nord</b>	<b>18 917</b>	<b>21 038</b>	<b>39 955</b>
04 Paulusviertel	5 532	6 200	11 732
05 Am Wasserturm/Thaerviertel	418	451	869
06 Landrain	1 521	1 802	3 323
07 Frohe Zukunft	1 613	1 706	3 319
21 Ortslage Trotha	3 054	3 739	6 793
22 Industriegebiet Nord	127	163	290
23 Gottfried-Keller-Siedlung	908	907	1 815
30 Giebichenstein	4 769	5 089	9 858
31 Seeben	589	615	1 204
32 Tornau	126	123	249
33 Mötzlich	260	243	503
<b>3 Stadtbezirk Ost</b>	<b>7 293</b>	<b>7 496</b>	<b>14 789</b>
08 Gebiet der DR	69	61	130
09 Freimfelde/Kanenaer Weg	1 187	1 196	2 383
10 Dieselstraße	298	300	598
40 Diemitz	894	860	1 754
41 Dautzsch	917	947	1 864
42 Reideburg	1 227	1 242	2 469
43 Büschdorf	2 018	2 180	4 198
44 Kanena/Bruckdorf	683	710	1 393
<b>4 Stadtbezirk Süd</b>	<b>31 861</b>	<b>36 088</b>	<b>67 949</b>
11 Lutherplatz/Thüringer Bhf.	3 948	4 440	8 388
12 Gesundbrunnen	4 683	5 587	10 270
13 Südstadt	7 351	8 704	16 055
14 Damaschkestraße	3 947	4 699	8 646
51 Ortslage Ammendorf/Beesen	3 511	3 504	7 015
52 Radewell/Osendorf	875	892	1 767
53 Planena	18	16	34
60 Böllberg/Wörmlitz	1 206	1 312	2 518
61 Silberhöhe	6 322	6 934	13 256
<b>5 Stadtbezirk West</b>	<b>32 313</b>	<b>36 077</b>	<b>68 390</b>
71 Nördliche Neustadt	7 277	8 609	15 886
72 Südliche Neustadt	7 256	7 789	15 045
73 Westliche Neustadt	6 517	7 677	14 194
74 Gewerbegebiet Neustadt	15	17	32
81 Ortslage Lettin	597	573	1 170
82 Heide-Nord/Blumenau	2 776	3 042	5 818
90 Saaleaue	195	251	446
91 Kröllwitz	2 497	2 799	5 296
92 Heide-Süd	1 952	1 984	3 936
93 Nietleben	1 283	1 343	2 626
94 Dölauer Heide	11	10	21
95 Dölau	1 937	1 983	3 920
<b>Stadt insgesamt</b>	<b>109 563</b>	<b>121 268</b>	<b>230 831</b>



Öffnungszeiten des Ressorts Statistik und Wahlen:

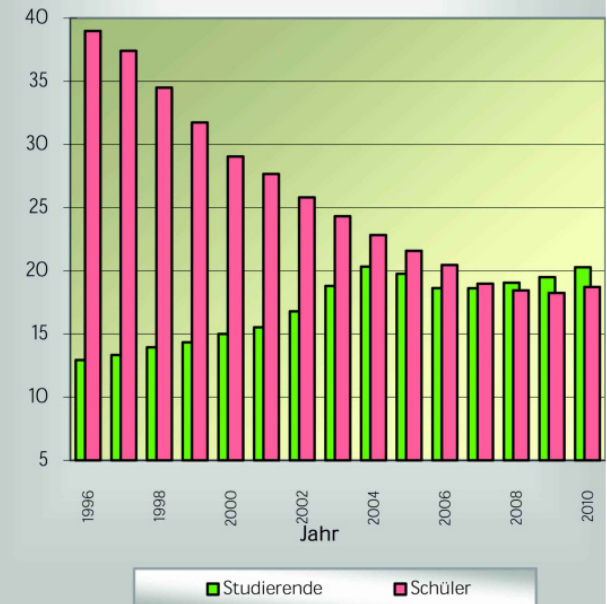
Mo, Do	08.00 - 16.00	Mi	08.00 - 12.00
Di	08.00 - 18.00	Fr	09.00 - 12.00

Quellen: Stadt Halle (Saale), Statistisches Landesamt Sachsen-Anhalt, Bundesagentur für Arbeit, jeweilige Einrichtung

Herausgeber: Stadt Halle (Saale) - Die Oberbürgermeisterin  
 Verantwortlich: Amt für Bürgerservice, Ressort Statistik und Wahlen  
 Marktplatz 1, 06100 Halle (Saale), Tel. (0345) 221 4608  
 Internet: [www.halle.de/](http://www.halle.de/) E-Mail: [statistik@halle.de](mailto:statistik@halle.de)  
 15. Auflage: Februar 2011

## Schüler und Studierende in der Stadt Halle (Saale)

Anzahl in 1 000



# STADT HALLE (SAALE) IN ZAHLEN

Statistische Informationen

\*

Amt für Bürgerservice

2010



# Allgemeines

## Geografische Lage:

Marktplatz, Händeldenkmal:  
 11° 58' 19" östlicher Länge von Greenwich  
 51° 28' 59" nördlicher Breite vom Äquator

## Ortszeit:

Die mittlere Ortszeit der Stadt Halle (Saale) bleibt gegenüber der mitteleuropäischen Zeit um 12 Minuten und 7 Sekunden zurück.

## Höhenlage:

Der tiefste Punkt des Stadtgebietes ist mit 71 m über NN das Saaleufer im Bereich Saalwerder. Die höchste Erhebung mit 136 m über NN ist der Große Galgenberg. Die Höhe der Stadtmitte (Marktplatz) kann mit 87 m über NN angegeben werden.

## Fläche der Stadt:

135,0 km<sup>2</sup>

## Größte Ausdehnung:

16 km Nord – Süd  
 16 km Ost – West

## Länge ausgewählter Gewässer im Stadtgebiet:

Saale..... 25,0 km  
 Weiße Elster..... 6,3 km

## Flächen ausgewählter Seen und Teiche:

Hufeisensee..... 73,2 ha  
 Osendorfer See..... 20,8 ha  
 Heidesee.....12,6 ha  
 Angersdorfer Teiche..... 8,3 ha  
 Bruchsee..... 2,2 ha

## Angrenzende Gebiete:

Saalekreis

# Bevölkerung

## Bevölkerungsentwicklung (ausgewählte Jahre)

(Stand am Ende des jeweiligen Jahres)

Jahr	Personen	Jahr	Personen
1871	52 764	1989	230 834
1900	156 636	1990	309 406 <sup>1)</sup>
1910	180 931	1994	289 909
1920	193 461	1996	275 604
1940	213 942	1998	259 925
1950	299 738	2000	246 450
1962	278 049	2005	235 959
1971	254 452	2010	230 831

<sup>1)</sup> Durch den Zusammenschluss der Städte Halle und Halle-Neustadt im Mai 1990 erhöhte sich die Zahl der Einwohner auf 316 447 (per 30.06.1990)

## Bevölkerungsbestand (31.12.2010)

Einwohner mit Hauptwohnsitz: ..... 230 831  
 davon: männlich ..... 109 563  
           weiblich ..... 121 268  
 davon: Deutsche ..... 221 837  
           Ausländer ..... 8 994

## Natürliche/ räumliche Bevölkerungsbewegung (2010)

Lebendgeborene:..... 2 198  
 Sterbefälle:..... 2 929  
 Zuzüge: ..... 11 219  
 Wegzüge: ..... 10 092  
 Innerstädtische Umzüge: ..... 22 393

# Arbeitsmarkt

## Erwerbstätige am Arbeitsort

(Jahresdurchschnitt 2008):..... 121 000

## Sozialversicherungspflichtig Beschäftigte (31.12.2009)

am Arbeitsort Halle (Saale):..... 91 838  
 am Wohnort Halle (Saale):..... 74 817

## Arbeitslose (31.12.2010)

insgesamt ..... 13 301  
 davon: Männer..... 7 266  
           Frauen..... 6 035  
 Arbeitslosenquote (abh. zivile Erwerbspersonen.): ..... 12,9

## Berufspendler (30.06.2009)

Einpendler nach Halle (Saale):..... 41 320  
 Auspendler aus Halle (Saale):..... 24 903

# Wirtschaft

## Gewerbe (2010)

Anmeldungen: ..... 1 914  
 Abmeldungen: ..... 1 845

## Verarbeitendes Gewerbe (2009)

Betriebe, Jahresdurchschnitt:..... 63  
 Beschäftigte, Jahresdurchschnitt: ..... 4 040  
 Umsatz Mio. Euro: ..... 678

## Bauhauptgewerbe (2009)

Betriebe, Jahresdurchschnitt:..... 21  
 Beschäftigte, Jahresdurchschnitt: .....1 749  
 Umsatz Mio. Euro: ..... 280

## Fremdenverkehr (2009)

Ankünfte: ..... 157 737  
 Übernachtungen: ..... 293 470  
 durchschnittliche Aufenthaltsdauer: ..... 1,9 Tage

## Messen und Ausstellungen (2009)

Messen: ..... 7  
 Aussteller: ..... 1 047  
 Besucher: ..... 48 998

# Bildung und Wissenschaft

(Semester, Schuljahr 2010/11)

## Universität/Hochschulen

Studierende insgesamt: ..... 20 284  
 davon an der:  
 Martin-Luther-Universität Halle-Wittenberg: ..... 19 146  
 Burg Giebichenstein Kunsthochschule Halle: ..... 1 076  
 Evangelischen Hochschule für Kirchenmusik: ..... 62

## Kommunale Schulen


Grundschulen: ..... 32 mit 5 783 Schülern  
 Sekundarschulen: ..... 8 mit 2 187 Schülern  
 Gesamtschulen: ..... 3 mit 2 512 Schülern  
 Gymnasien:..... 6 mit 3 431 Schülern  
 Förderschulen..... 12 mit 1 618 Schülern  
 übrige Schulen:..... 3 mit 424 Schülern  
 Berufsbildende Schulen..... 4 mit 8 576 Schülern

## Kraftfahrzeugbestand (am Ende des Jahres)

	1993	2005	2010
Personenkraftwagen	111 765	98 709	95 790
Bus	149	135	210
Lastkraftwagen	6 913	6 618	8 886
Zugmaschinen	835	456	648
Krafträder	1 878	3 924	4 556
Arbeitsmaschinen	246	739	x
Anhänger	9 534	7 066	7 789
sonst. Kraftfahrzeuge	452	734	1 319
<b>Kraftfahrzeugbestand insgesamt</b>	<b>131 772</b>	<b>118 381</b>	<b>119 198</b>

## Sitzverteilung im Stadtrat von Halle (Saale)

nach der Kommunalwahl am 07.06.2009



## Oberbürgermeisterin:

Dagmar Szabados (SPD) seit 2007