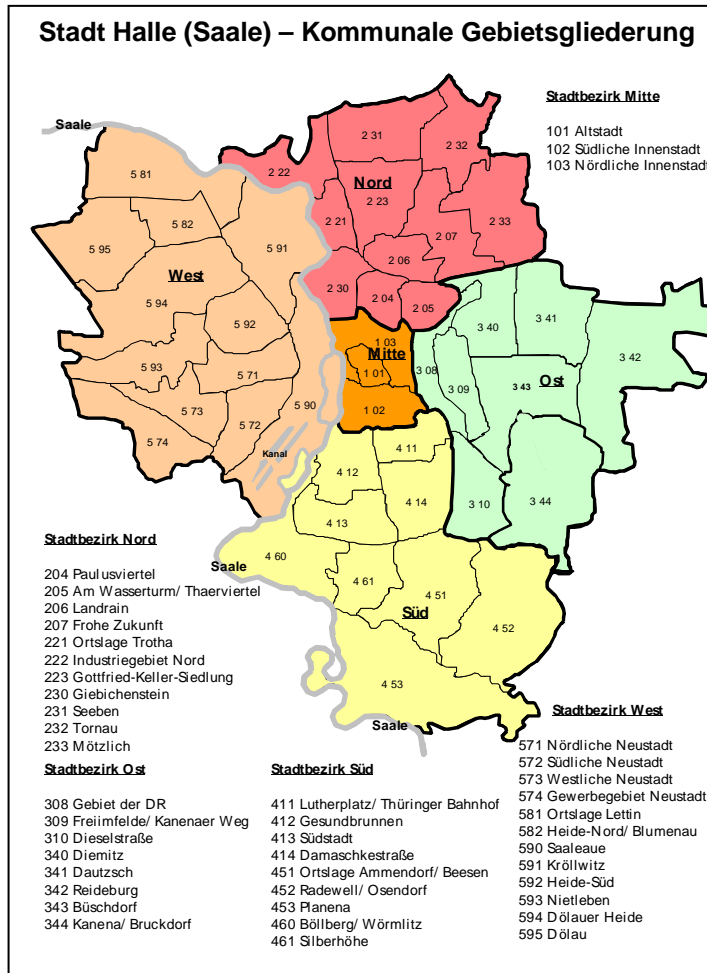


# Bevölkerung nach Stadtbezirken und Stadtteilen/-vierteln

(Stand 31.12.2016)

	männlich	weiblich	Insgesamt
<b>1 Stadtbezirk Mitte</b>	<b>23 199</b>	<b>23 150</b>	<b>46 349</b>
01 Altstadt	3 001	2 862	5 863
02 Südliche Innenstadt	11 567	11 542	23 109
03 Nördliche Innenstadt	8 631	8 746	17 377
<b>2 Stadtbezirk Nord</b>	<b>19 652</b>	<b>21 354</b>	<b>41 006</b>
04 Paulusviertel	6 004	6 468	12 472
05 Am Wasserturm/ Thaerviertel	431	457	888
06 Landrain	1 406	1 771	3 177
07 Frohe Zukunft	1 554	1 607	3 161
21 Ortslage Trotha	3 218	3 690	6 908
22 Industriegebiet Nord	177	159	336
23 Gottfried-Keller-Siedlung	891	928	1 819
30 Giebichenstein	5 010	5 270	10 280
31 Seeben	587	631	1 218
32 Tornau	122	118	240
33 Mötzlich	252	255	507
<b>3 Stadtbezirk Ost</b>	<b>7 819</b>	<b>7 759</b>	<b>15 578</b>
08 Gebiet der DR	95	70	165
09 Freimfelde/ Kanenaer Weg	1 647	1 392	3 039
10 Dieselstraße	256	275	531
40 Diemitz	945	886	1 831
41 Dautzsch	918	920	1 838
42 Reideburg	1 205	1 249	2 454
43 Büschdorf	2 129	2 340	4 469
44 Kanena/ Bruckdorf	624	627	1 251
<b>4 Stadtbezirk Süd</b>	<b>31 967</b>	<b>35 028</b>	<b>66 995</b>
11 Lutherplatz/ Thüringer Bhf.	4 541	4 604	9 145
12 Gesundbrunnen	4 570	5 453	10 023
13 Südstadt	7 159	8 369	15 528
14 Damaschkestraße	3 895	4 530	8 425
51 Ortslage Ammendorf/ Beesen	3 483	3 463	6 946
52 Radewell/ Osendorf	809	873	1 682
53 Planena	21	15	36
60 Böllberg/ Wörmnitz	1 264	1 373	2 637
61 Silberhöhe	6 225	6 348	12 573
<b>5 Stadtbezirk West</b>	<b>33 918</b>	<b>35 892</b>	<b>69 810</b>
71 Nördliche Neustadt	7 522	8 357	15 879
72 Südliche Neustadt	7 953	7 737	15 690
73 Westliche Neustadt	6 750	7 575	14 325
74 Gewerbegebiet Neustadt	13	11	24
81 Ortslage Lettin	553	545	1 098
82 Heide-Nord/ Blumenau	2 919	3 019	5 938
90 Saaleaue	301	340	641
91 Kröllwitz	2 557	2 800	5 357
92 Heide-Süd	2 127	2 234	4 361
93 Nietleben	1 306	1 302	2 608
94 Dölauer Heide	7	5	12
95 Dörlau	1 910	1 967	3 877
<b>Insgesamt</b>	<b>116 555</b>	<b>123 183</b>	<b>239 738</b>



#### Öffnungszeiten der Abteilung Statistik und Wahlen:

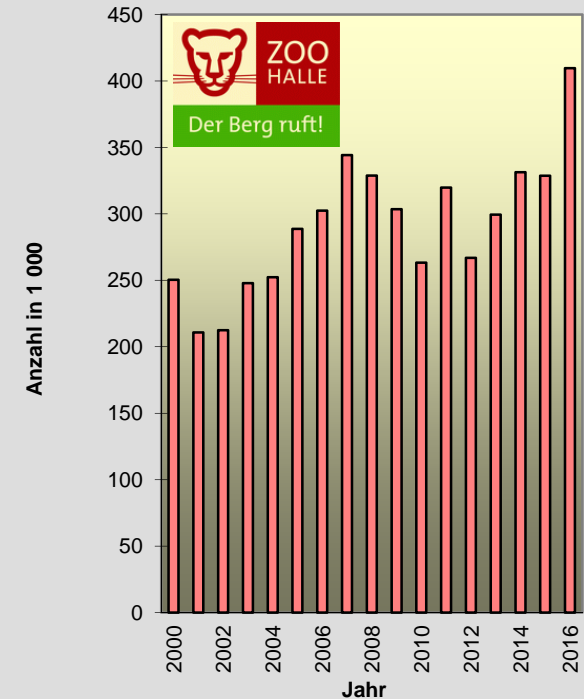
Mo, Do	8 bis 16 Uhr
Di	8 bis 18 Uhr
Mi	8 bis 12 Uhr
Fr	9 bis 12 Uhr

#### Impressum

Herausgeber: Stadt Halle (Saale) - Der Oberbürgermeister  
V.i.S.d.P.: Pressesprecher, Drago Bock  
Redaktion: Fachbereich Einwohnerwesen,  
Abteilung Statistik und Wahlen  
Marktplatz 1, 06100 Halle (Saale)  
Tel. (0345) 221 4608  
statistik@halle.de

E-Mail: statistik@halle.de  
Internet: www.halle.de  
Quellen: Stadt Halle (Saale), Statistisches Landesamt Sachsen-Anhalt,  
Bundesagentur für Arbeit, jeweilige Einrichtung  
21. Auflage: Februar 2017

### Besucher im Zoologischen Garten Halle 2000 bis 2016



## STADT HALLE (SAALE) IN ZAHLEN 2016

Statistische Informationen

Fachbereich Einwohnerwesen



## Allgemeines

### Geografische Lage:

Marktplatz, Händeldenkmal:  
11°58' 19" östlicher Länge von Greenwich  
51°28' 59" nördlicher Breite vom Äquator

### Ortszeit:

Die mittlere Ortszeit der Stadt Halle(Saale) bleibt gegenüber der mitteleuropäischen Zeit um 12 Minuten und 7 Sekunden zurück.

### Höhenlage:

Der tiefste Punkt des Stadtgebietes ist mit 71m über NN das Saaleufer im Bereich Saalwerder. Die höchste Erhebung mit 136 m über NN ist der Große Galgenberg. Die Höhe der Stadtmitte (Markt- platz) kann mit 87 m über NN angegeben werden.

### Fläche der Stadt:

135,0 km<sup>2</sup>

### Größte Ausdehnung:

16 km Nord – Süd  
16 km Ost – West

### Länge ausgewählter Gewässer im Stadtgebiet:

Saale.....25,0 km  
Weiße Elster..... 6,3 km

### Flächen ausgewählter Seen und Teiche:

Hufeisensee..... 73,2 ha  
Osendorfer See..... 20,8 ha  
Heidensee.....12,6 ha  
Angersdorfer Teiche..... 8,3 ha  
Bruchsee.....2,2 ha

### Angrenzende Gebiete:

Saalekreis

## Bevölkerung

### Bevölkerungsentwicklung (ausgewählte Jahre)

(Stand am Ende des jeweiligen Jahres)

Jahr	Personen	Jahr	Personen
1871	52 764	1989	230 834
1900	156 636	1990	309 406 <sup>1)</sup>
1910	180 931	2011	231 639
1920	193 461	2012	232 535
1940	213 942	2013	232 705
1950	299 738	2014	233 552
1962	278 049	2015	238 321
1971	254 452	2016	239 738

<sup>1)</sup> Durch den Zusammenschluss der Städte Halle und Halle-Neustadt im Mai 1990 erhöhte sich die Zahl der Einwohner auf 316 447 (per 30.06.1990).

## Bevölkerungsbestand (31.12.2016)

Einwohner mit Hauptwohnsitz: ..... 239 738  
davon: Männer ..... 116 555  
Frauen ..... 123 183  
davon: Deutsche ..... 219 997  
Ausländer ..... 19 741

## Natürliche/ räumliche Bevölkerungsbewegung

(2016)

Lebendgeborene:..... 2 294  
Sterbefälle:.....2 885  
Zuzüge:..... 15 883  
Wegzüge: ..... 13 870  
Innerstädtische Umzüge: .....22 454

## Arbeitsmarkt

### Sozialversicherungspflichtig Beschäftigte

(30.06.2016)

am Arbeitsort Halle (Saale):..... 95 215  
am Wohnort Halle (Saale):..... 83 173

### Arbeitslose (31.12.2016)

Insgesamt: .....11 523  
davon: Männer.....6 646  
Frauen..... 4 877  
Arbeitslosenquote (alle zivile Erwerbspersonen): ..... 10,0

### Berufspendler (30.06.2015)

Einpendler nach Halle (Saale): ..... 39 969  
Auspendler aus Halle (Saale): ..... 28 328

## Wirtschaft

### Gewerbe (2016)

Anmeldungen: ..... 1 445  
Abmeldungen: ..... 1 683

### Verarbeitendes Gewerbe (September 2015)

Betriebe (mit 20 und mehr Beschäftigten):..... 53  
Beschäftigte: ..... 4 333  
Umsatz, Millionen Euro: ..... 652

### Bauhauptgewerbe (September 2016)

Betriebe (mit 20 und mehr Beschäftigten):..... 20  
Beschäftigte: ..... 1 412  
Umsatz, Millionen Euro: ..... 148

### Fremdenverkehr (Stand September 2016)

Ankünfte: ..... 163 573  
Übernachtungen: ..... 298 089  
Durchschnittliche Aufenthaltsdauer: ..... 1,8 Tage

### Messen und Ausstellungen (2015)

Messen: ..... 8  
Aussteller: ..... 1 012  
Besucher: ..... 50 625

## Bildung und Wissenschaft

(Semester, Schuljahr 2016/17)

### Universität/ Hochschulen

Studierende insgesamt: ..... 21 297  
davon an der:  
Martin-Luther-Universität Halle-Wittenberg: ..... 20 198  
Burg Giebichenstein Kunsthochschule Halle: ..... 1 039  
Evangelischen Hochschule für Kirchenmusik: ..... 60

### Kommunale Schulen

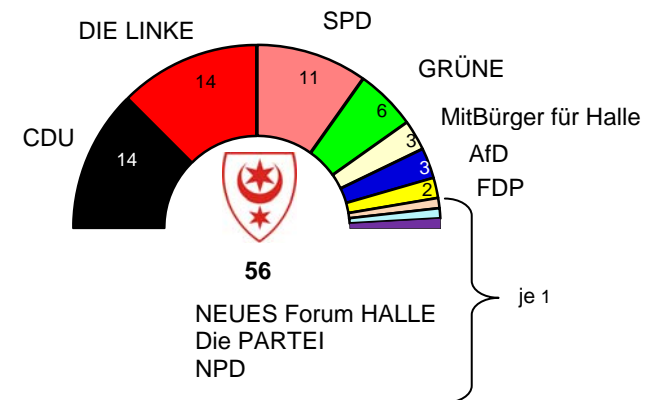
Grundschulen: ..... 32 mit 7 276 Schülern  
Sekundarschulen:..... 5 mit 2 201 Schülern  
Gesamtschulen: ..... 4 mit 2 724 Schülern  
Gemeinschaftsschule..... 2 mit 816 Schülern  
Gymnasien:..... 7 mit 4 190 Schülern  
Förderschulen..... 10 mit 949 Schülern  
Schulen Zweiter Bildungsweg: 3 mit 232 Schülern  
Berufsbildende Schulen.....4 mit 6 566 Schülern

## Kraftfahrzeugbestand (am Ende des Jahres)

	2016
Personenkraftwagen	93 330
Bus	86
Lastkraftwagen	7 176
Zugmaschinen	500
Krafträder	5 591
Anhänger	8 066
Sonstige, einschließlich keine Angaben	2 150
<b>Kraftfahrzeugbestand</b>	<b>116 899</b>

## Sitzverteilung im Stadtrat von Halle (Saale)

nach der Kommunalwahl am 25.05.2014



### Oberbürgermeister:

Dr. Bernd Wiegand (parteilos) seit 2012