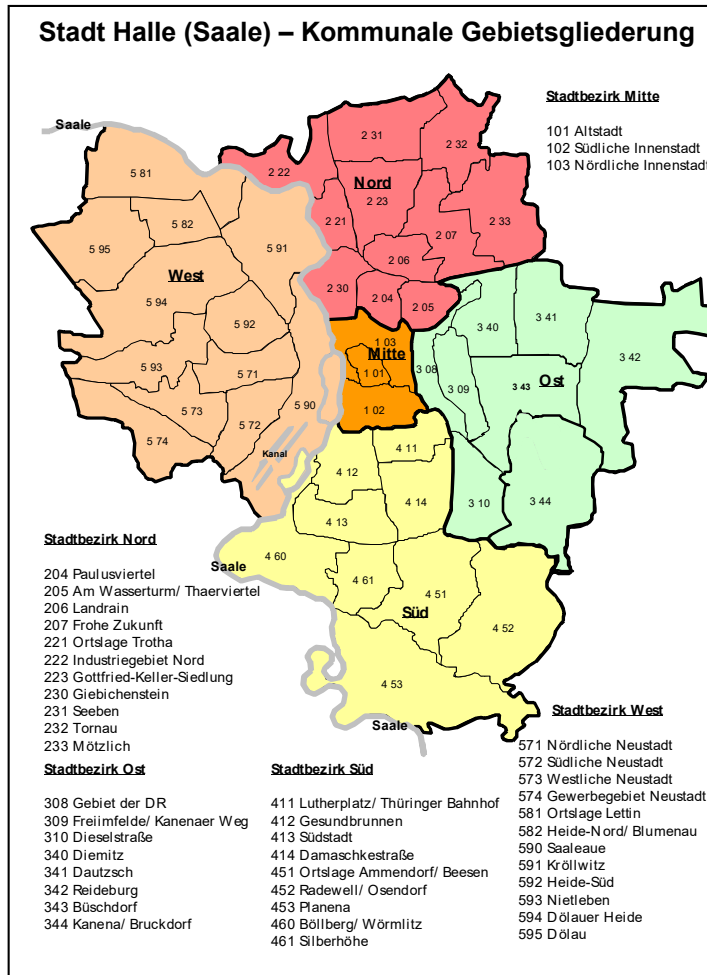


# Bevölkerung nach Stadtbezirken und Stadtteilen/-vierteln

(Stand 31.12.2017)

|                                | männlich       | weiblich       | Insgesamt      |
|--------------------------------|----------------|----------------|----------------|
| <b>1 Stadtbezirk Mitte</b>     | <b>23 244</b>  | <b>23 097</b>  | <b>46 341</b>  |
| 01 Altstadt                    | 3 103          | 2 861          | 5 964          |
| 02 Südliche Innenstadt         | 11 359         | 11 412         | 22 771         |
| 03 Nördliche Innenstadt        | 8 782          | 8 824          | 17 606         |
| <b>2 Stadtbezirk Nord</b>      | <b>19 719</b>  | <b>21 487</b>  | <b>41 206</b>  |
| 04 Paulusviertel               | 6 040          | 6 577          | 12 617         |
| 05 Am Wasserturm/ Thaerviertel | 433            | 453            | 886            |
| 06 Landrain                    | 1 428          | 1 798          | 3 226          |
| 07 Frohe Zukunft               | 1 536          | 1 612          | 3 148          |
| 21 Ortslage Trotha             | 3 224          | 3 645          | 6 869          |
| 22 Industriegebiet Nord        | 173            | 153            | 326            |
| 23 Gottfried-Keller-Siedlung   | 890            | 918            | 1 808          |
| 30 Giebichenstein              | 5 051          | 5 332          | 10 383         |
| 31 Seeben                      | 578            | 634            | 1 212          |
| 32 Tornau                      | 118            | 118            | 236            |
| 33 Mötzlich                    | 248            | 247            | 495            |
| <b>3 Stadtbezirk Ost</b>       | <b>8 007</b>   | <b>7 881</b>   | <b>15 888</b>  |
| 08 Gebiet der DR               | 102            | 78             | 180            |
| 09 Freimfelde/ Kanenaer Weg    | 1 749          | 1 446          | 3 195          |
| 10 Dieselstraße                | 256            | 273            | 529            |
| 40 Diemitz                     | 987            | 901            | 1 888          |
| 41 Dautzsch                    | 931            | 950            | 1 881          |
| 42 Reideburg                   | 1 244          | 1 270          | 2 514          |
| 43 Büschdorf                   | 2 126          | 2 336          | 4 462          |
| 44 Kanena/ Bruckdorf           | 612            | 627            | 1 239          |
| <b>4 Stadtbezirk Süd</b>       | <b>32 221</b>  | <b>35 300</b>  | <b>67 521</b>  |
| 11 Lutherplatz/ Thüringer Bhf. | 4 575          | 4 697          | 9 272          |
| 12 Gesundbrunnen               | 4 580          | 5 427          | 10 007         |
| 13 Südstadt                    | 7 181          | 8 456          | 15 637         |
| 14 Damaschkestraße             | 3 910          | 4 529          | 8 439          |
| 51 Ortslage Ammendorf/ Beesen  | 3 503          | 3 480          | 6 983          |
| 52 Radewell/ Osendorf          | 841            | 866            | 1 707          |
| 53 Planena                     | 20             | 15             | 35             |
| 60 Böllberg/ Wörmnitz          | 1 270          | 1 375          | 2 645          |
| 61 Silberhöhe                  | 6 341          | 6 455          | 12 796         |
| <b>5 Stadtbezirk West</b>      | <b>34 080</b>  | <b>36 057</b>  | <b>70 137</b>  |
| 71 Nördliche Neustadt          | 7 698          | 8 483          | 16 181         |
| 72 Südliche Neustadt           | 7 987          | 7 762          | 15 749         |
| 73 Westliche Neustadt          | 6 742          | 7 589          | 14 331         |
| 74 Gewerbegebiet Neustadt      | 10             | 9              | 19             |
| 81 Ortslage Lettin             | 545            | 533            | 1 078          |
| 82 Heide-Nord/ Blumenau        | 2 850          | 3 015          | 5 865          |
| 90 Saaleaue                    | 310            | 348            | 658            |
| 91 Kröllwitz                   | 2 595          | 2 776          | 5 371          |
| 92 Heide-Süd                   | 2 159          | 2 291          | 4 450          |
| 93 Nietleben                   | 1 299          | 1 301          | 2 600          |
| 94 Dölauer Heide               | 6              | 5              | 11             |
| 95 Dölau                       | 1 879          | 1 945          | 3 824          |
| <b>Insgesamt</b>               | <b>117 271</b> | <b>123 822</b> | <b>241 093</b> |



#### Öffnungszeiten der Abteilung Statistik und Wahlen:

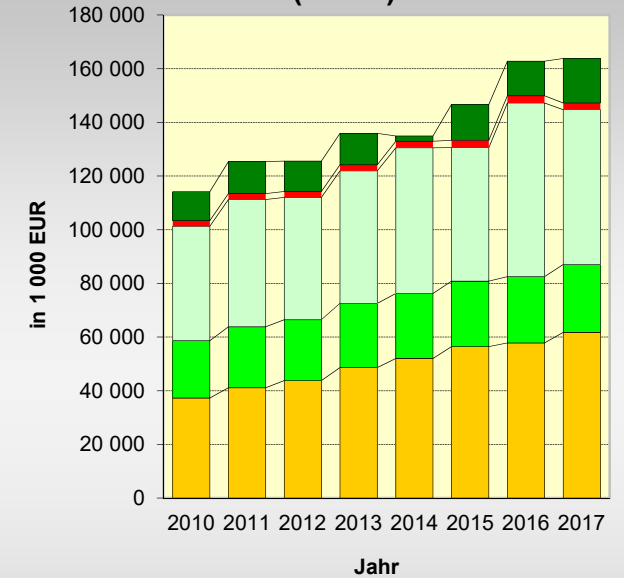
|        |              |
|--------|--------------|
| Mo, Do | 8 bis 16 Uhr |
| Di     | 8 bis 18 Uhr |
| Mi     | 8 bis 12 Uhr |
| Fr     | 9 bis 12 Uhr |

#### Impressum

Herausgeber: Stadt Halle (Saale) - Der Oberbürgermeister  
V.i.S.d.P.: Pressesprecher, Drago Bock  
Redaktion: Fachbereich Einwohnerwesen, Abteilung Statistik und Wahlen, Marktplatz 1, 06100 Halle (Saale)  
Tel. (0345) 221 4608  
statistik@halle.de

E-Mail: statistik@halle.de  
Internet: www.halle.de  
Quellen: Stadt Halle (Saale), Statistisches Landesamt Sachsen-Anhalt, Bundesagentur für Arbeit, jeweilige Einrichtung  
22. Auflage: Februar 2018

### Steuereinnahmen der Stadt Halle (Saale)



- Gemeindefanteil an der Umsatzsteuer
- sonstige Steuern (Hundesteuer, Vergnügungssteuer)
- Gewerbesteuer
- Grundsteuer A und B
- Gemeindefanteil an der Einkommenssteuer

## STADT HALLE (SAALE) IN ZAHLEN 2017

Statistische Informationen

Fachbereich Einwohnerwesen



## Allgemeines

### Geografische Lage:

Marktplatz, Händeldenkmal:  
11°58' 19" östlicher Länge von Greenwich  
51°28' 59" nördlicher Breite vom Äquator

### Ortszeit:

Die mittlere Ortszeit der Stadt Halle(Saale) bleibt gegenüber der mitteleuropäischen Zeit um 12 Minuten und 7 Sekunden zurück.

### Höhenlage:

Der tiefste Punkt des Stadtgebietes ist mit 71m über NN das Saaleufer im Bereich Saalwerder. Die höchste Erhebung mit 136 m über NN ist der Große Galgenberg. Die Höhe der Stadtmitte (Markt- platz) kann mit 87 m über NN angegeben werden.

### Fläche der Stadt:

135,0 km<sup>2</sup>

### Größte Ausdehnung:

16 km Nord – Süd  
16 km Ost – West

### Länge ausgewählter Gewässer im Stadtgebiet:

Saale..... 25,0 km  
Weiße Elster..... 6,3 km

### Flächen ausgewählter Seen und Teiche:

Hufeisensee..... 73,2 ha  
Osendorfer See..... 20,8 ha  
Heidensee..... 12,6 ha  
Angersdorfer Teiche..... 8,3 ha  
Bruchsee..... 2,2 ha

### Angrenzende Gebiete:

Saalekreis

## Bevölkerung

### Bevölkerungsentwicklung (ausgewählte Jahre)

(Stand am Ende des jeweiligen Jahres)

| Jahr | Personen | Jahr | Personen              |
|------|----------|------|-----------------------|
| 1871 | 52 764   | 1989 | 230 834               |
| 1900 | 156 636  | 1990 | 309 406 <sup>1)</sup> |
| 1910 | 180 931  | 2012 | 232 535               |
| 1920 | 193 461  | 2013 | 232 705               |
| 1940 | 213 942  | 2014 | 233 552               |
| 1950 | 299 738  | 2015 | 238 321               |
| 1962 | 278 049  | 2016 | 239 738               |
| 1971 | 254 452  | 2017 | 241 093               |

<sup>1)</sup> Durch den Zusammenschluss der Städte Halle und Halle-Neustadt im Mai 1990 erhöhte sich die Zahl der Einwohner auf 316 447 (per 30.06.1990).

## Bevölkerungsbestand (31.12.2017)

Einwohner mit Hauptwohnsitz: ..... 241 093  
davon: Männer ..... 117 271  
Frauen ..... 123 822  
davon: Deutsche ..... 218 895  
Ausländer ..... 22 198

## Natürliche/ räumliche Bevölkerungsbewegung

(2017)

Lebendgeborene:..... 2 388  
Sterbefälle:..... 3 072  
Zuzüge: ..... 14 129  
Wegzüge: ..... 12 139  
Innerstädtische Umzüge: ..... 21 309

## Arbeitsmarkt

### Sozialversicherungspflichtig Beschäftigte

(30.06.2017)

am Arbeitsort Halle (Saale):..... 95 239  
am Wohnort Halle (Saale):..... 84 975

### Arbeitslose (31.12.2017)

Insgesamt: ..... 11 030  
davon: Männer..... 6 456  
Frauen..... 4 574  
Arbeitslosenquote (alle zivile Erwerbspersonen): ..... 9,4

### Berufspendler (30.06.2016)

Einpendler nach Halle (Saale): ..... 41 136  
Auspendler aus Halle (Saale): ..... 29 226

## Wirtschaft

### Gewerbe (2017)

Anmeldungen: ..... 1 477  
Abmeldungen: ..... 1 586

### Verarbeitendes Gewerbe, Bergbau, Gewinnung von Steinen und Erden (September 2017)

Betriebe (mit 20 und mehr Beschäftigten):..... 51  
Beschäftigte: ..... 4 265  
Umsatz, Millionen Euro: ..... 736

### Bauhauptgewerbe (September 2017)

Betriebe (mit 20 und mehr Beschäftigten):..... 17  
Beschäftigte: ..... 1 210  
Umsatz, Millionen Euro: ..... 164

### Fremdenverkehr (September 2017)

Ankünfte: ..... 172 713  
Übernachtungen: ..... 308 664  
Durchschnittliche Aufenthaltsdauer: ..... 1,8 Tage

### Messen und Ausstellungen (2016)

Messen: ..... 7  
Aussteller: ..... 953  
Besucher: ..... 50 125

## Bildung und Wissenschaft

(Semester, Schuljahr 2017/18)

### Universität/ Hochschulen

Studierende insgesamt: ..... 21 532  
davon an der:  
Martin-Luther-Universität Halle-Wittenberg: ..... 20 403  
Burg Giebichenstein Kunsthochschule Halle: ..... 1 074  
Evangelischen Hochschule für Kirchenmusik: ..... 55

### Schulen

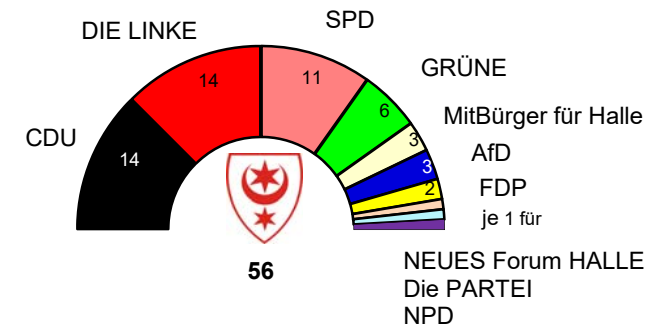
Grundschulen: ..... 39 mit 8 501 Schülern  
Sekundarschulen:..... 6 mit 2 609 Schülern  
Gesamtschulen: ..... 5 mit 3 290 Schülern  
Gemeinschaftsschule..... 3 mit 956 Schülern  
Gymnasien:..... 10 mit 6 096 Schülern  
Förderschulen..... 12 mit 1 768 Schülern  
Schulen Zweiter Bildungsweg: 3 mit 192 Schülern  
Berufsbildende Schulen..... 4 mit 6 783 Schülern

## Kraftfahrzeugbestand (am Ende des Jahres)

|   | 2017           |
|---|----------------|
| Personenkraftwagen                            | 93 850         |
| Bus   | 89             |
| Lastkraftwagen                                | 7 299          |
| Zugmaschinen                                  | 615            |
| Krafträder                                    | 5 740          |
| Anhänger (einschl. Sattel- u. Wohn- Anhänger) | 9 265          |
| Sonstige, einschließlich keine Angaben        | 1 280          |
| <b>Kraftfahrzeugbestand</b>                   | <b>118 138</b> |

## Sitzverteilung im Stadtrat von Halle (Saale)

nach der Kommunalwahl am 25.05.2014



### Oberbürgermeister:

Dr. Bernd Wiegand (parteilos) seit 2012