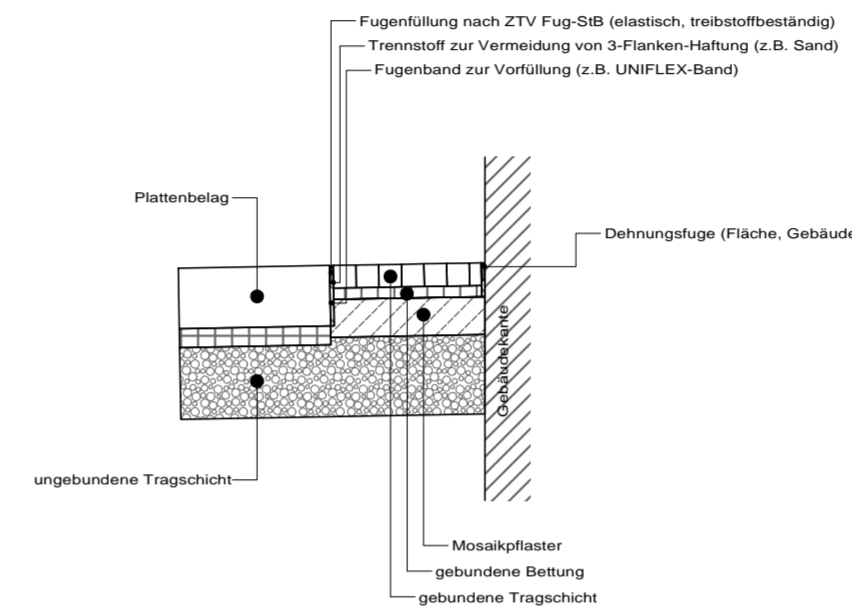


Hinweis:
Die tatsächliche Lage und Höhe der Medien ist durch Suchschachtung zu ermitteln. Laut Medienträger unterliegt die Höhenlage Schwankungsbreiten, hier Einzzeichnung der Regeltiefe nach DIN 1998.

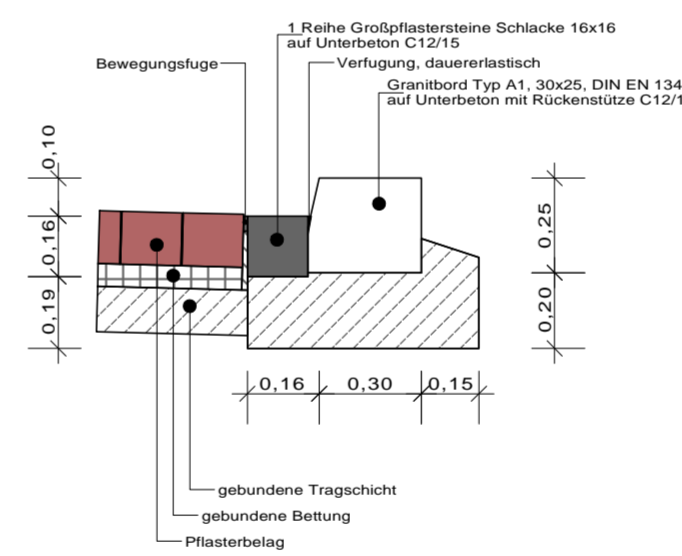
Detail 6
Bewegungsfuge zwischen Pflaster- und Plattenbelägen

Maßstab 1:20



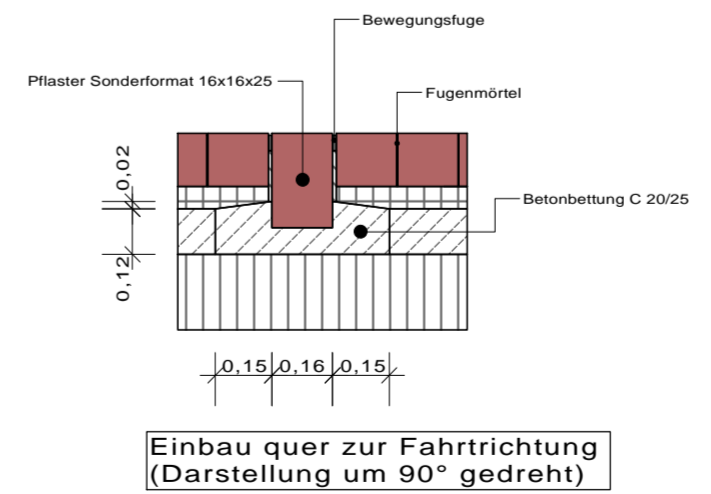
Detail 5
Bord, Bereich Gehweg, Bewegungsfuge gegenüber druckfesten Einbauten

Maßstab 1:20



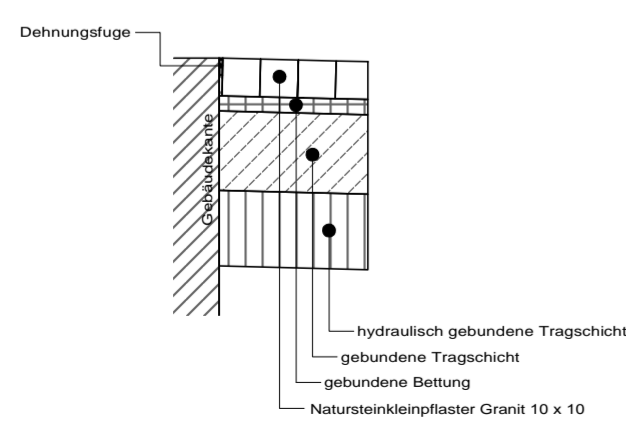
Detail 4
Bewegungsfuge in der Pflasterfläche der Stellplätze, Abstand ca. 5 m, in Abhängigkeit des Rastermaßes der Pflasterung

Maßstab 1:20



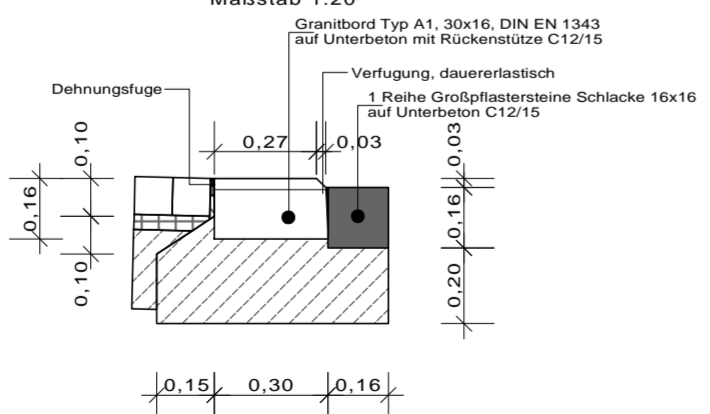
Detail 1
Dehnungsfuge, Bereich Zufahrt

Maßstab 1:20



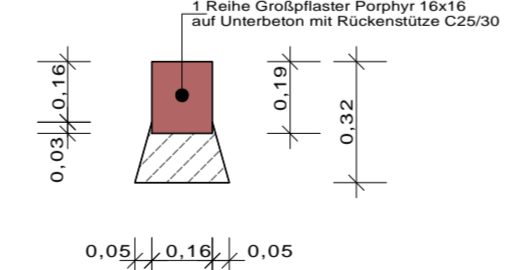
Detail 2
Bord, Bereich Zufahrt, abgesenkt

Maßstab 1:20



Detail 3

Maßstab 1:20



| | |
|---|---|
| 1 | 2 |
|---|---|

| | | | |
|-------------------------------------------------------------------------------------------------------------------------------------------------------------|------------|----------|---------|
| Mühweg 46 06114 Halle (Saale) Telefon : 0345 / 23 31 510 Telefax : 0345 / 23 31 518 E-Mail : info@sigma-uw.de Internet : www.sigma-uw.de | bearbeitet | 19.01.17 | Hempel |
| | gezeichnet | 19.01.17 | Lehmann |
| | geprüft | 19.01.17 | |
| | ----- | ----- | ----- |

| | | |
|---------------------------------------------------------------------------------------------------------------|--------------------------------------------------------------------|-------------------------------------------------|
| Stadt Halle (Saale) Dezernat II, Planen und Bauen Marktplatz 1 06100 Halle (Saale) | Telefon : 0345 / Telefax : 0345 / E-Mail : | Bearbeitet: Geprüft: Projekt-Nr.: |
|---------------------------------------------------------------------------------------------------------------|--------------------------------------------------------------------|-------------------------------------------------|

| | | |
|-----|----------------------------------------------------------------------------------|----------|
| | | |
| 1 | Die Hinweise der Stellungnahme des FB Bauen vom 20.02.2017 wurden eingearbeitet. | 07.03.17 |
| Nr. | Art der Änderung | Datum |

Ausführungsplanung

| | |
|--------------------------------------------------------------------------------------------------------------------------------------------------------------------|---------------------------------------------------------------------------------------------------------------|
| Straßenbauverwaltung Stadt Halle (Saale) Dezernat II, Planen und Bauen Straße / Abschn.-Nr. / Station: Pfälzer Straße PROJIS - Nr.: | Unterlage / Blatt-Nr.: 14 / <h3 style="text-align: center;">Regelquerschnitt</h3> Maßstab: 1:50 |
|--------------------------------------------------------------------------------------------------------------------------------------------------------------------|---------------------------------------------------------------------------------------------------------------|

| | |
|--------------------------------------------------------------------------------------------------------------------------------------|--|
| <h3 style="margin: 0;">Hochwassermaßnahme 123 - Pfälzer Straße</h3> <h4 style="margin: 0;">Wiederherstellung der Verkehrsanlage</h4> | |
| Aufgestellt: | |
| Halle (Saale), den | |