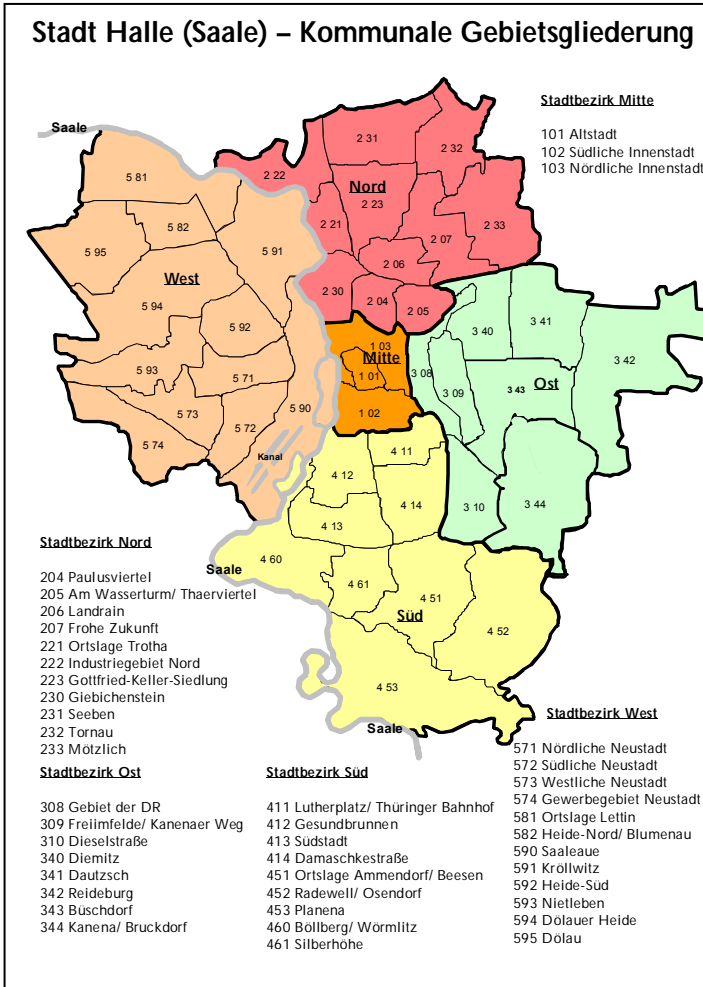


Bevölkerung nach Stadtbezirken und Stadtteilen/-vierteln

(Stand 31.12.2004)

	männlich	weiblich	insgesamt
1 Stadtbezirk Mitte	17 610	19 182	36 792
01 Altstadt	2 365	2 333	4 698
02 Südliche Innenstadt	9 006	10 023	19 029
03 Nördliche Innenstadt	6 239	6 826	13 065
2 Stadtbezirk Nord	18 146	20 232	38 378
04 Paulusviertel	4 927	5 533	10 460
05 Am Wasserturm/Thaerviertel	396	435	831
06 Landrain	1 594	1 871	3 465
07 Frohe Zukunft	1 751	1 757	3 508
21 Ortslage Trotha	3 035	3 807	6 842
22 Industriegebiet Nord	198	167	365
23 Gottfried-Keller-Siedlung	884	890	1 774
30 Giebichenstein	4 347	4 766	9 113
31 Seeben	623	635	1 258
32 Tornau	129	130	259
33 Mötzlich	262	241	503
3 Stadtbezirk Ost	7 043	7 396	14 439
08 Gebiet der DR	31	27	58
09 Freimfelde/Kanenaer Weg	1 123	1 207	2 330
10 Dieselstraße	330	329	659
40 Diemitz	879	885	1 764
41 Dautzsch	884	881	1 765
42 Reideburg	1 258	1 276	2 534
43 Büschdorf	1 813	2 049	3 862
44 Kanena/Bruckdorf	725	742	1 467
4 Stadtbezirk Süd	34 080	38 709	72 789
11 Lutherplatz/Thüringer Bhf.	3 839	4 294	8 133
12 Gesundbrunnen	4 508	5 323	9 831
13 Südstadt	8 052	9 566	17 618
14 Damaschkestraße	3 950	4 648	8 598
51 Ortslage Ammendorf/Beesen	3 800	3 911	7 711
52 Radewell/Osendorf	923	994	1 917
53 Planena	23	20	43
60 Böllberg/Wörmnitz	1 146	1 272	2 418
61 Silberhöhe	7 839	8 681	16 520
5 Stadtbezirk West	35 535	39 160	74 695
71 Nördliche Neustadt	7 577	8 507	16 084
72 Südliche Neustadt	8 506	9 129	17 635
73 Westliche Neustadt	8 120	9 361	17 481
74 Gewerbegebiet Neustadt	15	19	34
81 Ortslage Lettin	611	597	1 208
82 Heide-Nord/Blumenau	3 439	3 920	7 359
90 Saaleue	140	190	330
91 Kröllwitz	2 353	2 609	4 962
92 Heide-Süd	1 575	1 557	3 132
93 Nietleben	1 298	1 335	2 633
94 Dölauer Heide	12	12	24
95 Dölau	1 889	1 924	3 813
Stadt insgesamt	112 414	124 679	237 093



Stadt Halle (Saale)
Die Oberbürgermeisterin
Fachbereich Bürgerservice
Marktplatz 1, 06100 Halle (Saale)
Tel. (0345) 221 4605/ 4606
Internet: <http://www.halle.de>
E-Mail: buergerservice@halle.de
9. Auflage: März 2005

Öffnungszeiten des Ressorts
Statistik u. Wahlen:

Mo, Do	08.00 – 16.00
Mi	08.00 – 12.00
Di	08.00 – 18.00
Fr	09.00 – 13.00

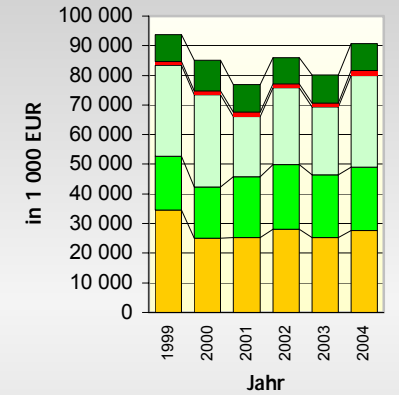


Bürgerinformation

Nr. 15

**Die Stadt Halle (Saale)
in Zahlen 2004**
statistische Informationen

Steuereinnahmen der Stadt Halle (Saale)



- Gemeindeanteil an der Umsatzsteuer
- sonstige Steuern (Hundesteuer, Vergnügungssteuer)
- Gewerbesteuer
- Grundsteuer A und B
- Gemeindeanteil an der Einkommenssteuer

HALLE 2010
Die Kulturstadt **VERÄNDERT**
an der Saale

Fachbereich Bürgerservice

Allgemeines

Geografische Lage:

Marktplatz, Händeldenkmal:

11° 58' 19" östlicher Länge von Greenwich
51° 28' 59" nördlicher Breite vom Äquator

Ortszeit:

Die mittlere Ortszeit der Stadt Halle (Saale) bleibt gegenüber der mitteleuropäischen Zeit um 12 Minuten und 7 Sekunden zurück.

Höhenlage:

Der tiefste Punkt des Stadtgebietes ist mit 71m über NN das Saaleufer im Bereich Saalwerder. Die höchste Erhebung mit 136m über NN ist der Große Galgenberg. Die Höhe der Stadtmitte (Marktplatz) kann mit 87m über NN angegeben werden.

Fläche der Stadt:

135,0 km²

Größte Ausdehnung:

16 km Nord – Süd
16 km Ost – West

Länge ausgewählter Gewässer im Stadtgebiet:

Saale 25,0 km
Weiße Elster 6,3 km

Flächen ausgewählter Seen und Teiche:

Hufeisensee 73,2 ha
Osendorfer See 20,8 ha
Heidensee 12,6 ha
Angersdorfer Teiche 8,3 ha
Bruchsee 2,2 ha

Höhe ausgewählter Bauwerke:

Roter Turm 80,7 m
Punkthochhaus (Unstrutstraße 13) 65,0 m
Pauluskirche 58,7 m
Leipziger Turm 43,9 m

Angrenzende Gebiete:

Landkreis Merseburg – Querfurt,
Saalkreis

Bevölkerung

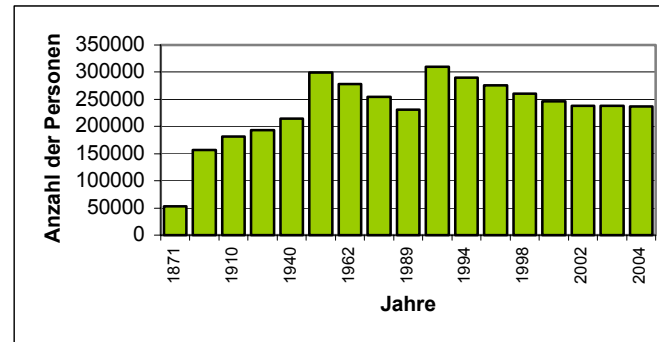
Bevölkerungsentwicklung (ausgewählte Jahre)

(Stand am Ende des jeweiligen Jahres)

Jahr	Personen	Jahr	Personen
1871	52 764	1989	230 834
1900	156 636	1990	309 406 ¹⁾
1910	180 931	1994	289 909
1920	193 461	1996	275 604
1940	213 942	1998	259 925
1950	299 738	2000	246 450
1962	278 049	2002	237 951
1971	254 452	2004	237 093

¹⁾ Durch den Zusammenschluss der Städte Halle und Halle-Neustadt im Mai 1990 erhöhte sich die Zahl der Einwohner auf 316 447 (per 30.06.1990)

Bevölkerungsentwicklung der Stadt Halle seit 1871



Arbeitsmarkt

(Stand 31.12.2004)

Arbeitslose insgesamt 23 621
davon: Männer 12 542
Frauen 11 079
Arbeitslosenquote 21,0

Bestand an Wohngebäuden u. sonstigen Gebäuden mit Wohnraum nach Baualter

(Stand 31.12.2004)

Bestand insgesamt 28 872
davon erbaut: vor 1900 2 830
1900 – 1948 13 040
1949 – 1963 1 893
1964 – 1989 6 379
1990 und später 3 949
keine Angaben 781

Bildung und Wissenschaft

(Semester, Schuljahr 2004/05)

Martin – Luther – Universität Halle – Wittenberg:

Studierende insgesamt 19 306
davon: männlich 8 223
weiblich 11 083

Medizinische Berufsfachschule:

Schüler insgesamt 536
davon: männlich 95
weiblich 441

Hochschule für Kunst und Design:

Studierende insgesamt 969
davon: männlich 356
weiblich 613

Kommunale Schulen

Grundschulen: 41 mit 4 825 Schülern
Sekundarschulen: 17 mit 4 720 Schülern
Gesamtschulen: 3 mit 2 851 Schülern
Gymnasien: 7 mit 5 152 Schülern

Zahlreiche Institute, Bibliotheken und Archive

darunter: Stadtbibliothek mit einem Bestand von 336 805 Büchern, Tonträgern, Bildern, Zeitungen und Zeitschriften (31.12.2004)

Kraftfahrzeugbestand (am Ende des Jahres)

	1993	1997	2004
Personenkraftwagen	111 765	103 462	97 962
Bus	149	111	101
Lastkraftwagen	6 913	7 201	6 603
Zugmaschinen	835	675	473
Krafträder	1 878	2 681	3 815
Arbeitsmaschinen	246	266	705
Anhänger	9 534	9 180	6 487
sonst. Kraftfahrzeuge	452	454	705
Kraftfahrzeugbestand insgesamt	131 772	124 030	116 851

Sozialversicherungspflichtig Beschäftigte

(Wohnortprinzip)

	Zahl der Beschäftigten am...		
	31.12.97	31.12.00	31.12.03
Beschäftigte insgesamt	96 370	85 987	74 671
davon männlich	48 254	43 042	36 485
weiblich	48 116	42 945	38 186