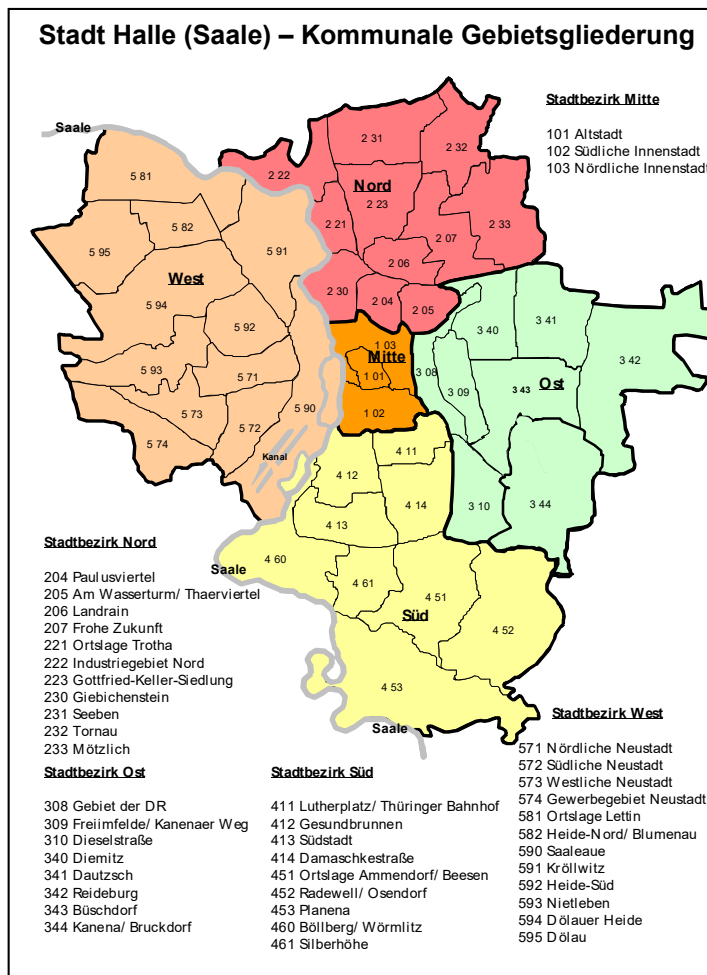


# Bevölkerung nach Stadtbezirken und Stadtteilen/-vierteln

(Stand 31.12.2021)

	männlich	weiblich	Insgesamt
<b>1 Stadtbezirk Mitte</b>	<b>23 392</b>	<b>23 167</b>	<b>46 559</b>
01 Altstadt	3 061	2 920	5 981
02 Südliche Innenstadt	11 424	11 372	22 796
03 Nördliche Innenstadt	8 907	8 875	17 782
<b>2 Stadtbezirk Nord</b>	<b>19 593</b>	<b>21 180</b>	<b>40 773</b>
04 Paulusviertel	6 014	6 526	12 540
05 Am Wasserturm/ Thaerviertel	439	448	887
06 Landrain	1 419	1 748	3 167
07 Frohe Zukunft	1 602	1 595	3 197
21 Ortslage Trotha	3 150	3 537	6 687
22 Industriegebiet Nord	173	133	306
23 Gottfried-Keller-Siedlung	867	932	1 799
30 Giebichenstein	4 965	5 223	10 188
31 Seeben	542	622	1 164
32 Tornau	150	157	307
33 Mötzlich	272	259	531
<b>3 Stadtbezirk Ost</b>	<b>8 248</b>	<b>8 188</b>	<b>16 436</b>
08 Gebiet der DR	127	114	241
09 Freimfelde/ Kanenaer Weg	1 688	1 539	3 227
10 Dieselstraße	264	267	531
40 Diemitz	1 002	868	1 870
41 Dautzsch	1 000	1 002	2 002
42 Reideburg	1 308	1 324	2 632
43 Büschdorf	2 226	2 415	4 641
44 Kanena/ Bruckdorf	633	659	1 292
<b>4 Stadtbezirk Süd</b>	<b>31 964</b>	<b>34 835</b>	<b>66 799</b>
11 Lutherplatz/ Thüringer Bhf.	4 664	4 770	9 434
12 Gesundbrunnen	4 663	5 479	10 142
13 Südstadt	7 196	8 279	15 475
14 Damaschkestraße	3 912	4 497	8 409
51 Ortslage Ammendorf/ Beesen	3 446	3 450	6 896
52 Radewell/ Osendorf	828	834	1 662
53 Planena	18	17	35
60 Böllberg/ Wörlitz	1 256	1 342	2 598
61 Silberhöhe	5 981	6 167	12 148
<b>5 Stadtbezirk West</b>	<b>33 883</b>	<b>35 666</b>	<b>69 549</b>
71 Nördliche Neustadt	7 901	8 573	16 474
72 Südliche Neustadt	7 811	7 396	15 207
73 Westliche Neustadt	6 710	7 395	14 105
74 Gewerbegebiet Neustadt	10	12	22
81 Ortslage Lettin	537	535	1 072
82 Heide-Nord/ Blumenau	2 870	2 943	5 813
90 Saaleaue	348	395	743
91 Kröllwitz	2 448	2 845	5 293
92 Heide-Süd	2 176	2 318	4 494
93 Nietleben	1 240	1 296	2 536
94 Dölauer Heide	7	7	14
95 Dölau	1 825	1 951	3 776
<b>Insgesamt</b>	<b>117 080</b>	<b>123 036</b>	<b>240 116</b>



#### Öffnungszeiten der Abteilung Statistik und Wahlen:

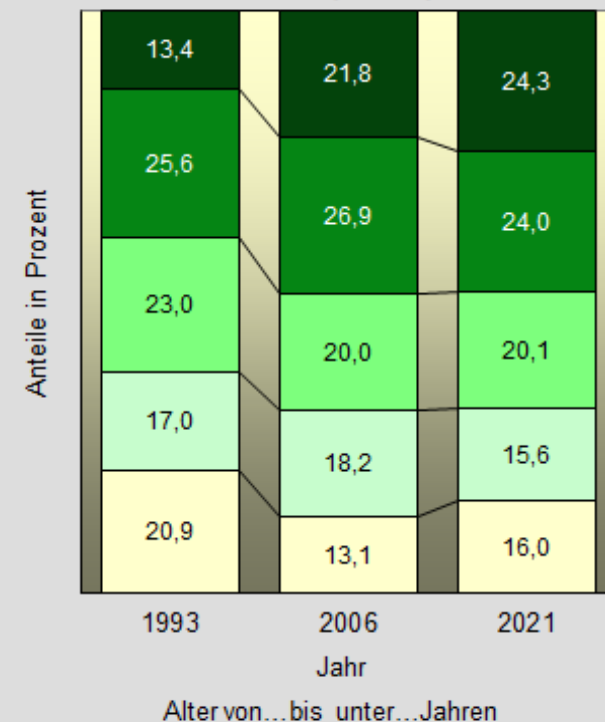
Mo	8 bis 15 Uhr
Di, Do	8 bis 16 Uhr
Mi	8 bis 12 Uhr
Fr	9 bis 12 Uhr

#### Impressum

Herausgeber: Stadt Halle (Saale) - Der Oberbürgermeister  
 V.i.S.d.P.: Pressesprecher, Drago Bock  
 Redaktion: Fachbereich Einwohnerwesen,  
 Abteilung Statistik und Wahlen  
 Wolfgang-Borchert-Straße 75/77, 06126 Halle (Saale)  
 Tel. (0345) 613870-16

E-Mail: statistik@halle.de  
 Internet: www.halle.de  
 Quellen: Stadt Halle (Saale), Statistisches Landesamt Sachsen-Anhalt,  
 Bundesagentur für Arbeit, jeweilige Einrichtung  
 26. Auflage: März 2022

### Veränderung der Altersverteilung der Bevölkerung in der Stadt Halle (Saale)



## STADT HALLE (SAALE) IN ZAHLEN 2021

Statistische Informationen

Fachbereich Einwohnerwesen



## Allgemeines

### Geografische Lage:

Marktplatz, Händeldenkmal:  
11°58' 19" östlicher Länge von Greenwich  
51°28' 59" nördlicher Breite vom Äquator

### Ortszeit:

Die mittlere Ortszeit der Stadt Halle(Saale) bleibt gegenüber der mitteleuropäischen Zeit um 12 Minuten und 7 Sekunden zurück.

### Höhenlage:

Der tiefste Punkt des Stadtgebietes ist mit 71m über NN das Saaleufer im Bereich Saalwerder. Die höchste Erhebung mit 136 m über NN ist der Große Galgenberg. Die Höhe der Stadtmitte (Marktplatz) kann mit 87 m über NN angegeben werden.

### Fläche der Stadt:

135,0 km<sup>2</sup>

### Größte Ausdehnung:

16 km Nord – Süd  
16 km Ost – West

### Länge ausgewählter Gewässer im Stadtgebiet:

Saale..... 25,0 km  
Weiße Elster..... 6,3 km

### Flächen ausgewählter Seen und Teiche:

Hufeisensee..... 73,2 ha  
Osendorfer See..... 20,8 ha  
Heidensee..... 12,6 ha  
Angersdorfer Teiche..... 8,3 ha  
Bruchsee..... 2,2 ha

### Angrenzende Gebiete:

Saalekreis

## Bevölkerung

### Bevölkerungsentwicklung (ausgewählte Jahre)

(Stand am Ende des jeweiligen Jahres)

Jahr	Personen	Jahr	Personen
1871	52 764	1990	309 406 <sup>1)</sup>
1900	156 636	2015	238 321
1910	180 931	2016	239 738
1920	193 461	2017	241 093
1940	213 942	2018	241 333
1950	299 738	2019	240 931
1962	278 049	2020	239 870
1989	230 834	2021	240 116

<sup>1)</sup> Durch den Zusammenschluss der Städte Halle und Halle-Neustadt im Mai 1990 erhöhte sich die Zahl der Einwohner auf 316 447 (per 30.06.1990).

### Bevölkerungsbestand (31.12.2021)

Einwohner mit Hauptwohnsitz: ..... 240 116  
davon: Männer ..... 117 080  
Frauen ..... 123 036  
davon: Deutsche ..... 213 266  
Ausländer ..... 26 850

### Natürliche/ räumliche Bevölkerungsbewegung (2021)

Lebendgeborene:..... 2 103  
Sterbefälle: ..... 3 441  
Zuzüge: ..... 12 705  
Wegzüge: ..... 11 171  
Innerstädtische Umzüge: ..... 18 790  
Eheschließungen.....<sup>1)</sup> 687  
Ehescheidungen..... 246  
<sup>1)</sup> nachrichtlich 49 Nacherfassungen

## Arbeitsmarkt

### Sozialversicherungspflichtig Beschäftigte (30.06.2021)

am Arbeitsort Halle (Saale):..... 99 340  
am Wohnort Halle (Saale):..... 89 343

### Arbeitslose (31.12.2021)

Insgesamt: ..... 9 606  
davon: Männer..... 5 651  
Frauen..... 3 955  
Arbeitslosenquote (alle zivile Erwerbspersonen): ..... 8,1

## Wirtschaft

### Gewerbe (2021)

Anmeldungen: ..... 1 282  
Abmeldungen: ..... 1 116

### Verarbeitendes Gewerbe, Bergbau, Gewinnung von Steinen und Erden (September 2021)

Betriebe (mit 50 und mehr Beschäftigten):..... 22  
Tätige Personen: ..... 3 412  
Gesamtumsatz, Mio. Euro (Jan.-Sept. 2021):..... 437,8

### Bauhauptgewerbe (September 2021)

Betriebe (mit 20 und mehr Beschäftigten):..... 14  
Tätige Personen: ..... 1 308  
baugewerbl. Umsatz, Mio. Euro (Jan.-Sept. 2021): ..166,1

### Fremdenverkehr (Jan.-Sept. 2021)

Ankünfte (in Beherbergungsbetrieben):..... 102 982  
Übernachtungen: ..... 180 324  
Durchschnittliche Aufenthaltsdauer: ..... 1,8 Tage

### Messen und Ausstellungen (2020)

Messen: ..... 11  
Aussteller: ..... 2 021  
Besucher: ..... 36 093

## Bildung und Wissenschaft

(Semester, Schuljahr 2021/22)

### Universität/ Hochschulen

Studierende insgesamt: ..... 22 661  
davon an der:  
Martin-Luther-Universität Halle-Wittenberg: ..... 21 430  
Burg Giebichenstein Kunsthochschule Halle: ..... 1 173  
Evangelischen Hochschule für Kirchenmusik: ..... 58

### Schulen

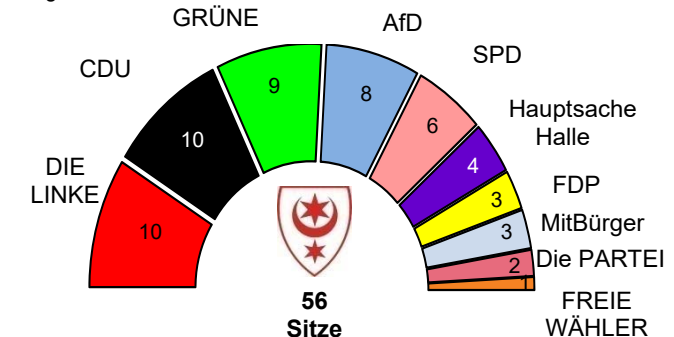
Grundschulen: ..... 39 mit 8 480 Schülern  
Sekundarschulen:..... 5 mit 1 957 Schülern  
Gesamtschulen: ..... 6 mit 3 701 Schülern  
Gemeinschaftsschule..... 4 mit 1 846 Schülern  
Gymnasien:..... 10 mit 6 489 Schülern  
Förderschulen..... 12 mit 2 091 Schülern  
Schulen Zweiter Bildungsweg: 2 mit 149 Schülern  
Berufsbildende Schulen..... 4 mit 6 819 Schülern

### Kraftfahrzeugbestand (am Ende des Jahres)

	2021
Personenkraftwagen	96 010
Bus	98
Lastkraftwagen	7 847
Zugmaschinen	749
Krafträder	6 620
Anhänger (einschl. Sattel- u. Wohn-Anhänger)	10 292
Sonstige, einschließlich keine Angaben	1 478
<b>Kraftfahrzeugbestand</b>	<b>123 094</b>

## Sitzverteilung im Stadtrat von Halle (Saale)

Ergebnis der Kommunalwahl am 26.05.2019



### Oberbürgermeister:

Dr. Bernd Wiegand (parteilos) seit 01.12.2012

Wiedergewählt am 27.10.2019