

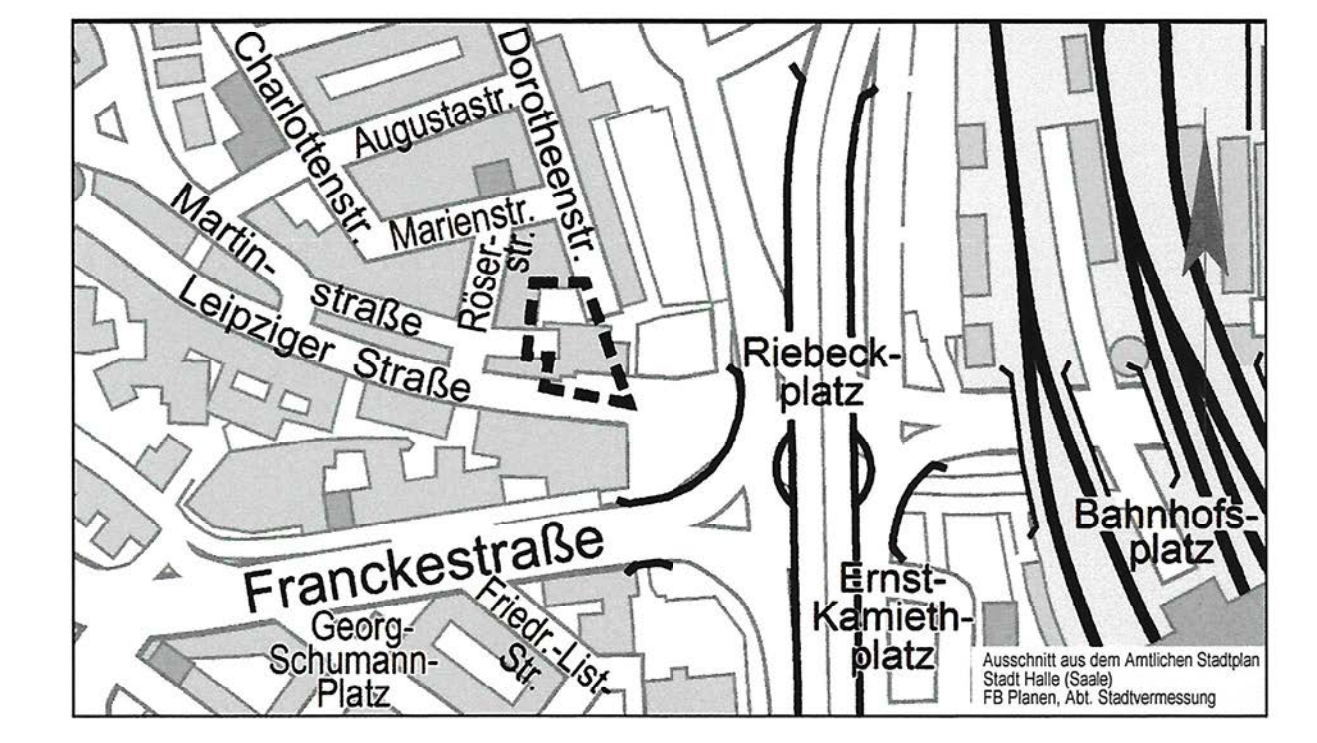


### PLANZEICHENERKLÄRUNG


- Grenze des räumlichen Geltungsbereiches
- Wohn- und Geschäftshaus
- Geschosse
- Durchgang
- Ein- / Ausgang
- begrünte Dachfläche / Dachterrasse
- öffentlich genutzter Gehweg
- private Verkehrsfläche / Stellplatzanlage
- außerhalb des Geltungsbereichs**
- Anpassungsbereich
- Planzeichen der Kartengrundlage (auszugsweise und beispielhaft)**
- Nichtöffentliches Gebäude
- Wirtschaftsgebäude
- Böschung
- Mauer
- Zaun
- Baum
- Höhenpunkt mit Höhentext
- Gemarkungsgrenze
- Flurgrenze
- Flurstücksgrenze
- Flurstücksnummer
- Sollpunkt des Geltungsbereiches

Plan 2 zum vorhabenbezogenen Bebauungsplan Nr. 169  
 "Wohn- und Geschäftshaus Dorotheenstraße/Leipziger Straße"  
 Halle, den 22.12.2015  
  
 Oberbürgermeister


Kartengrundlage: Liegenschaftskarte mit Inhalt der Stadtgrundkarte Stadt Halle (Saale), FB Plänen, Abt. Stadtvermessung  
 Gemeinde: Halle (Saale)  
 Gemarkung: Halle  
 Flur: 14  
 Maßstab: 1 : 500  
 Stand der Liegenschaftskarte: August 2014  
 Stand der Planunterlagen: August 2014  
 Lagebezugssystem: Gauß-Krüger-Koordinatensystem (LS 150)  
 Höhenbezugssystem: NNH (HS 160)  
 Nutzungsgenehmigung: Liegenschaftskarte © GeoBasis-DE / LVermGeo LSA, 08/2014/A18-42603-08-14



Ansicht Obere Leipziger Straße



Ansicht Dorotheenstraße



**STADT HALLE (SAALE)**  
 Vorhaben- und Erschließungsplan  
 zum vorhabenbezogenen Bebauungsplan Nr. 169  
 "Wohn- und Geschäftshaus Dorotheenstraße/Leipziger Straße"  
**Planfassung für den Satzungsbeschluss**

Vorhabenträger	Hallesche Wohnungsgesellschaft mbH Hansering 19 06108 Halle (Saale)
Planungsbüro	StadtLandGrün Stadt- und Landschaftsplanung Am Kirchtor 10 06108 Halle (Saale)
Aktualitätsstand der Planung	13.11.2015
Gemarkung	Halle
Flur	14
Maßstab	1 : 500
Kartengrundlage	Liegenschaftskarte mit Inhalt der Stadtgrundkarte Stadt Halle (Saale) Fachbereich Plänen, Abteilung Stadtvermessung

Vervielfältigungen der Planunterlagen für gewerbliche Zwecke sind untersagt. Plan 2